

ราชกฤษฎีกาจัดตั้งเทศบาลนครขอนแก่น พ.ศ. ๒๕๓๘

เล่ม ๑๑๒ ตอนที่ ๕๐ ก

หน้า ๒๔
ราชกิจจานุเบกษา

๒๔ กันยายน ๒๕๓๘



พระราชกฤษฎีกา

จัดตั้งเทศบาลนครขอนแก่น จังหวัดขอนแก่น

พ.ศ. ๒๕๓๘

ภูมิพลอดุลยเดช ป.ร.

ให้ไว้ ณ วันที่ ๒๓ กันยายน พ.ศ. ๒๕๓๘

เป็นปีที่ ๕๐ ในรัชกาลปัจจุบัน

พระบาทสมเด็จพระปรมินทรมหาภูมิพลอดุลยเดช มีพระบรมราชโองการโปรดเกล้าฯ ให้ประกาศว่า

โดยที่เป็นการสมควรจัดตั้งเทศบาลนครโดยเปลี่ยนแปลงฐานะเทศบาลเมืองขอนแก่น จังหวัดขอนแก่น เป็นเทศบาลนครขอนแก่น จังหวัดขอนแก่น

อาศัยอำนาจตามความในมาตรา ๑๗๘ ของรัฐธรรมนูญแห่งราชอาณาจักรไทย ซึ่งแก้ไขเพิ่มเติมโดยรัฐธรรมนูญแห่งราชอาณาจักรไทย แก้ไขเพิ่มเติม (ฉบับที่ ๕) พุทธศักราช ๒๕๓๘ และมาตรา ๑๓๖ ของรัฐธรรมนูญแห่งราชอาณาจักรไทย แก้ไขเพิ่มเติม (ฉบับที่ ๕) พุทธศักราช ๒๕๓๘ และมาตรา ๑๓๖ ของรัฐธรรมนูญแห่งราชอาณาจักรไทย แก้ไขเพิ่มเติม (ฉบับที่ ๕) พุทธศักราช ๒๕๓๘ จึงทรงพระกรุณาโปรดเกล้าฯ ให้ตราพระราชกฤษฎีกาขึ้นไว้ ดังต่อไปนี้

มาตรา ๑ พระราชกฤษฎีกานี้เรียกว่า "พระราชกฤษฎีกาจัดตั้งเทศบาลนครขอนแก่น จังหวัดขอนแก่น พ.ศ. ๒๕๓๘"

มาตรา ๒ พระราชกฤษฎีกานี้ให้ใช้บังคับตั้งแต่วันถัดจากวันประกาศในราชกิจจานุเบกษา เป็นต้นไป

มาตรา ๓ ให้เปลี่ยนแปลงฐานะเทศบาลเมืองขอนแก่น จังหวัดขอนแก่น เป็นเทศบาลนคร มีชื่อว่า "เทศบาลนครขอนแก่น จังหวัดขอนแก่น"

ตำแหน่งผู้ว่าราชการจังหวัดขอนแก่น

(ลายเซ็น)

นางสาวจิตติรัตน์ ศิริขานนท์

ตำแหน่งผู้ว่าราชการจังหวัดขอนแก่น

(น.ส. จุติรัตน์ ศิริขานนท์)

ตำแหน่งผู้ว่าราชการจังหวัดขอนแก่น

จ.ส.ท.

(ลายเซ็น)

นางสาวจิตติรัตน์ ศิริขานนท์

มาตรา ๕ ให้กำหนดเขตเทศบาลนครขอนแก่น จังหวัดขอนแก่น ไว้ดังนี้

หลักเขตที่ ๑ ตั้งอยู่ตรงมุมตะวันตกของเขตมหาวิทยาลัยขอนแก่นด้านเหนือ

ด้านเหนือ

จากหลักเขตที่ ๑ เป็นเส้นเลียบบตามแนวเขตมหาวิทยาลัยขอนแก่นด้านเหนือ ไปทางทิศตะวันออกเฉียงใต้ ถึงหลักเขตที่ ๒ ซึ่งตั้งอยู่ริมทางหลวงแผ่นดินหมายเลข ๒ สระบุรี - หนองคาย (เขตแดน) ฟากตะวันออก

จากหลักเขตที่ ๒ เป็นเส้นตรงไปทางทิศตะวันออกเฉียงใต้ ถึงหลักเขตที่ ๓ ซึ่งตั้งอยู่ห่างจากศูนย์กลางทางหลวงแผ่นดินหมายเลข ๒ สระบุรี - หนองคาย (เขตแดน) ตามแนวเส้นตั้งฉาก ระยะ ๓๐๐ เมตร

ด้านตะวันออก

จากหลักเขตที่ ๓ เป็นเส้นขนาน ระยะ ๓๐๐ เมตร กับทางหลวงแผ่นดินหมายเลข ๒ สระบุรี - หนองคาย (เขตแดน) ไปทางทิศใต้ ถึงหลักเขตที่ ๔ ซึ่งตั้งอยู่ริมทางรถไฟสายตะวันออกเฉียงเหนือ ฟากตะวันออก

จากหลักเขตที่ ๔ เป็นเส้นตรงไปทางทิศตะวันออกเฉียงเหนือ ถึงหลักเขตที่ ๕ ซึ่งตั้งอยู่ริมถนนเสนาธิการ - ขุนสรวง ฟากตะวันออก ตรงมุมใต้ของเขตกองพันทหารม้าที่ ๖

จากหลักเขตที่ ๕ เป็นเส้นเลียบบตามแนวเขตกองพันทหารม้าที่ ๖ ด้านตะวันตก และด้านใต้ ไปทางทิศตะวันออกเฉียงเหนือ ถึงหลักเขตที่ ๖ ซึ่งตั้งอยู่ห่างจากหลักเขตที่ ๕ ตามแนวเขตกองพันทหารม้าที่ ๖ ระยะ ๓,๒๐๐ เมตร

จากหลักเขตที่ ๖ เป็นเส้นตรงไปทางทิศตะวันออกเฉียงใต้ ถึงหลักเขตที่ ๗ ซึ่งตั้งอยู่ริมถนนไปบ้านโคกกลางฟากใต้ ห่างจากศูนย์กลางถนนประชาสโมสร ตามแนวดนเนินไปบ้านโคกกลาง ระยะ ๑,๕๐๐ เมตร

จากหลักเขตที่ ๗ เป็นเส้นตรงไปทางทิศตะวันออกเฉียงใต้ ถึงหลักเขตที่ ๘ ซึ่งตั้งอยู่ริมแนวของเรียงเป็ลยส์เบเหนื่อ ห่างจากศูนย์กลางทางหลวงแผ่นดินหมายเลข ๒๐๕ ต่อเขตเทศบาลเมืองขอนแก่นถนนกุม - ยางตลาด ตรง กม. ๓+๗๐๐ ตามแนวเส้นตั้งฉาก ระยะ ๗๐๐ เมตร

จากหลักเขตที่ ๘ เป็นเส้นตรงไปทางทิศใต้ ถึงหลักเขตที่ ๙ ซึ่งตั้งอยู่ริมทางหลวงแผ่นดินหมายเลข ๒๐๕ ต่อเขตเทศบาลเมืองขอนแก่นถนนกุม - ยางตลาด ฟากเหนือ ตรง กม. ๓+๗๐๐

จากหลักเขตที่ ๙ เป็นเส้นตรงไปทางทิศใต้ ถึงหลักเขตที่ ๑๐ ซึ่งตั้งอยู่ห่างจากศูนย์กลางทางหลวงแผ่นดินหมายเลข ๒๐๕ ต่อเขตเทศบาลเมืองขอนแก่นถนนกุม - ยางตลาด ตามแนวเส้นตั้งฉาก ระยะ ๗๐๐ เมตร

สำเนาถูกต้อง

สำเนาถูกต้อง

(น.ส. จูติรัตน์ ศรีจานนท์)

นางสาวจูติรัตน์ ศรีจานนท์

นิติกร

นางสาวจูติรัตน์ ศรีจานนท์

ด้านใต้

จากหลักเขตที่ ๑๐ เป็นเส้นตรงไปทางทิศตะวันตกเฉียงใต้ ถึงหลักเขตที่ ๑๑ ซึ่งตั้งอยู่ริมทาง
ไปบ้านคลองบางฟากตะวันออก ห่างจากศูนย์กลางทางหลวงแผ่นดิน หมายเลข ๒ สระบุรี - หนองคาย
(เขตแดน) สายเดิม ตามแนวทแยง ระยะ ๕๐๐ เมตร

จากหลักเขตที่ ๑๑ เป็นเส้นตรงไปทางทิศตะวันตกเฉียงใต้ ถึงหลักเขตที่ ๑๒ ซึ่งตั้งอยู่ริม
ทางรถไฟสายตะวันออกเฉียงเหนือฟากตะวันตก ตรง กม. ๔๔๖+๕๐๐

จากหลักเขตที่ ๑๒ เป็นเส้นตรงไปทางทิศตะวันตกเฉียงเหนือ ถึงหลักเขตที่ ๑๓ ซึ่งตั้งอยู่ริม
ทางหลวงแผ่นดินหมายเลข ๒ สระบุรี - หนองคาย (เขตแดน) ฟากตะวันตก ตรง กม. ๔๕๐+๐๐๐

จากหลักเขตที่ ๑๓ เป็นเส้นตรงไปทางทิศตะวันตกเฉียงเหนือ ถึงหลักเขตที่ ๑๔ ซึ่งตั้งอยู่ห่าง
จากศูนย์กลางทางหลวงแผ่นดินหมายเลข ๒ สระบุรี - หนองคาย (เขตแดน) ตามแนวเส้นตั้งฉาก ระยะ
๓๐๐ เมตร

ด้านตะวันตก

จากหลักเขตที่ ๑๔ เป็นเส้นขนาน ระยะ ๓๐๐ เมตร กับทางหลวงแผ่นดินหมายเลข ๒ สระบุรี -
หนองคาย (เขตแดน) ไปทางทิศตะวันออกเฉียงเหนือ ถึงหลักเขตที่ ๑๕ ซึ่งตั้งอยู่ริมทางหลวงแผ่นดิน
หมายเลข ๒๑๓๑ แยกทางหลวงแผ่นดินหมายเลข ๒ (ขอนแก่น) - บรรจบทางหลวงแผ่นดินหมายเลข
๒๐๖๒ (ถลิ่งเมฆ) ฟากใต้

จากหลักเขตที่ ๑๕ เป็นเส้นตรงไปทางทิศตะวันตกเฉียงเหนือ ถึงหลักเขตที่ ๑๖ ซึ่งตั้งอยู่
ริมทางหลวงแผ่นดินหมายเลข ๑๒ ตาก - ขอนแก่น ฟากเหนือ ตรงมุมใต้ของเขตรักษาพันธุ์สัตว์ป่า
ด้านตะวันตก

จากหลักเขตที่ ๑๖ เป็นเส้นเชื่อมตามแนวเขตรักษาพันธุ์สัตว์ป่า ขอนแก่น ด้านตะวันตก ไปทาง
ทิศเหนือ บรรจบกับหลักเขตที่ ๑

สั่งปรามบุคคลบนพื้นที่ที่พระราชาคณะญาณโกวิท

ตามเส้นแนวเขตที่กล่าวไว้ในมาตรา นี้ ให้มีหลักข้อยกปิดไว้เพื่อแสดงแนวเขตตามสมควร

มาตรา ๕ ในระหว่างดำเนินการเลือกตั้งสมาชิกสภาเทศบาลนครขอนแก่น ให้รัฐมนตรีว่าการ
กระทรวงมหาดไทยแต่งตั้งคณะเทศมนตรีเทศบาลเมืองขอนแก่น ซึ่งพ้นจากตำแหน่งในวันที่พระราช
กฤษฎีกานี้ใช้บังคับ เพื่อดำเนินการกิจการในหน้าที่ของคณะเทศมนตรีเทศบาลนครขอนแก่นไปพลางก่อน
จนกว่าคณะเทศมนตรีที่ได้รับแต่งตั้งตามมาตรา ๓๗ แห่งพระราชบัญญัติเทศบาล พ.ศ. ๒๕๕๖
เข้ารับหน้าที่

ธำเนาะอุกตอง

(น.ส. จูติรัตน์ ศิริขานนท์)

ธำเนาะอุกตอง

ธำเนาะอุกตอง


(สมาชิก พรรคภูมิใจไทย)


นางสาวจูติรัตน์ ศิริขานนท์


มาตรา ๖ ให้รัฐมนตรีว่าการกระทรวงมหาดไทยรักษาการตามพระราชกฤษฎีกานี้

ผู้รับสนองพระบรมราชโองการ
บรรหาร ศิลปอาชา
นายกรัฐมนตรี

ตำแหน่งเอกอัครราชทูต


(น.ส. จุติรัตน์ ศิริขันธ์)
นิตกร

ตำแหน่งเอกอัครราชทูต

(นางสาวจุติรัตน์ ศิริขันธ์)
นิตกร

ตำแหน่งเอกอัครราชทูต

(นางสาวจุติรัตน์ ศิริขันธ์)
นิตกร